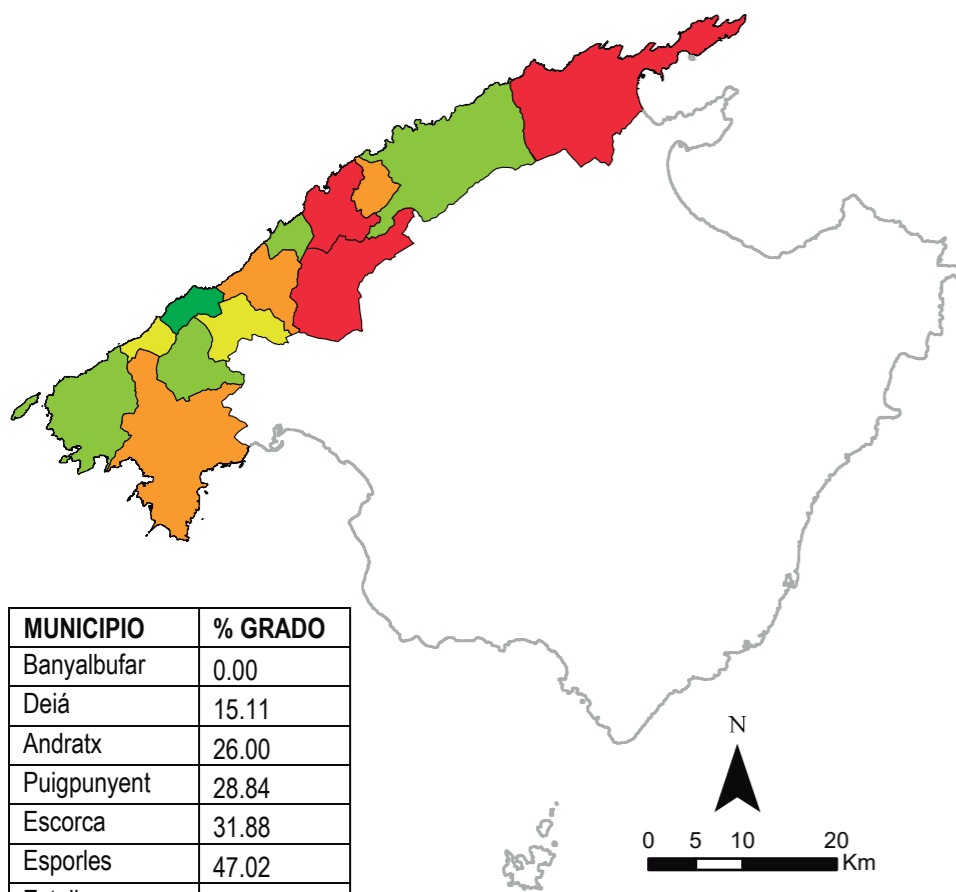


Mapas de grado de exposición en los municipios de la comarca de la Serra de Tramuntana (Mallorca)

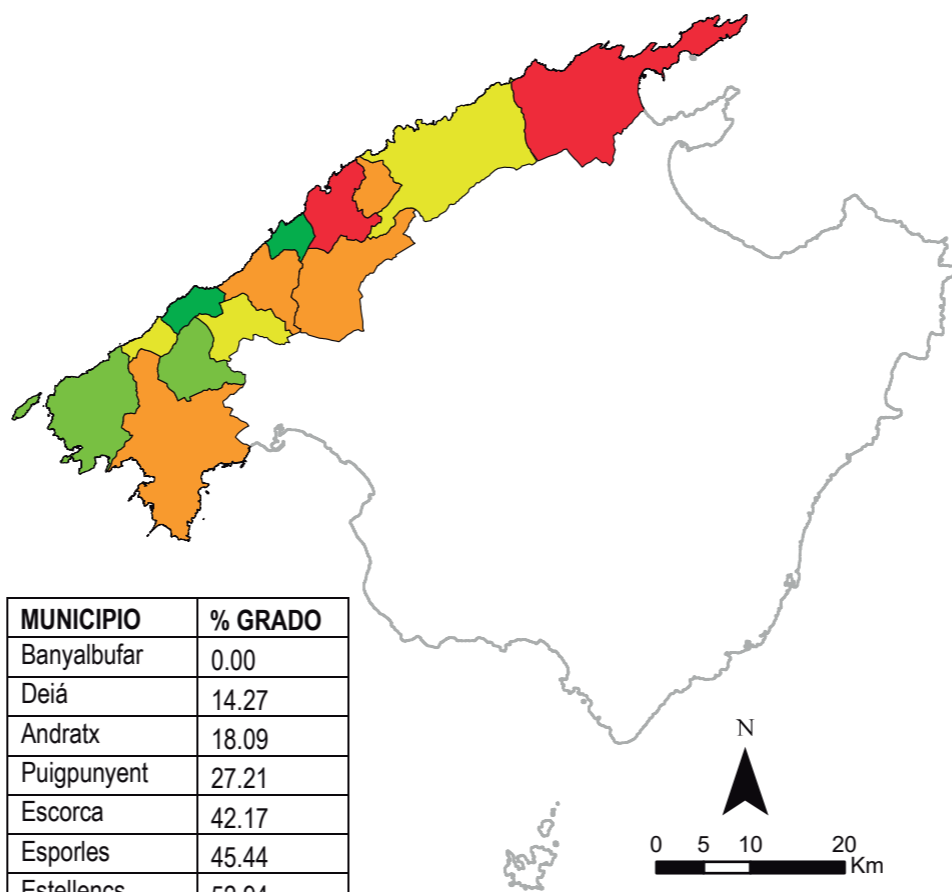
Autores: Roberto Sarro, Mónica Martínez-Corbella, Eduardo Peña, Cristina Reyes-Carmona, Miquel Àngel Coll, Marc Fuster, Héctor Aguilera, Jorge Pedro Galve, José Miguel Azañón, Agustín Millares, Marina Cantalejo, Juan Martín, Pedro Martín, Santiago Martín, Anna Barra, Oriol Monserrat y Rosa María Mateos.

Temporada turística baja
(noviembre, diciembre, enero, febrero)



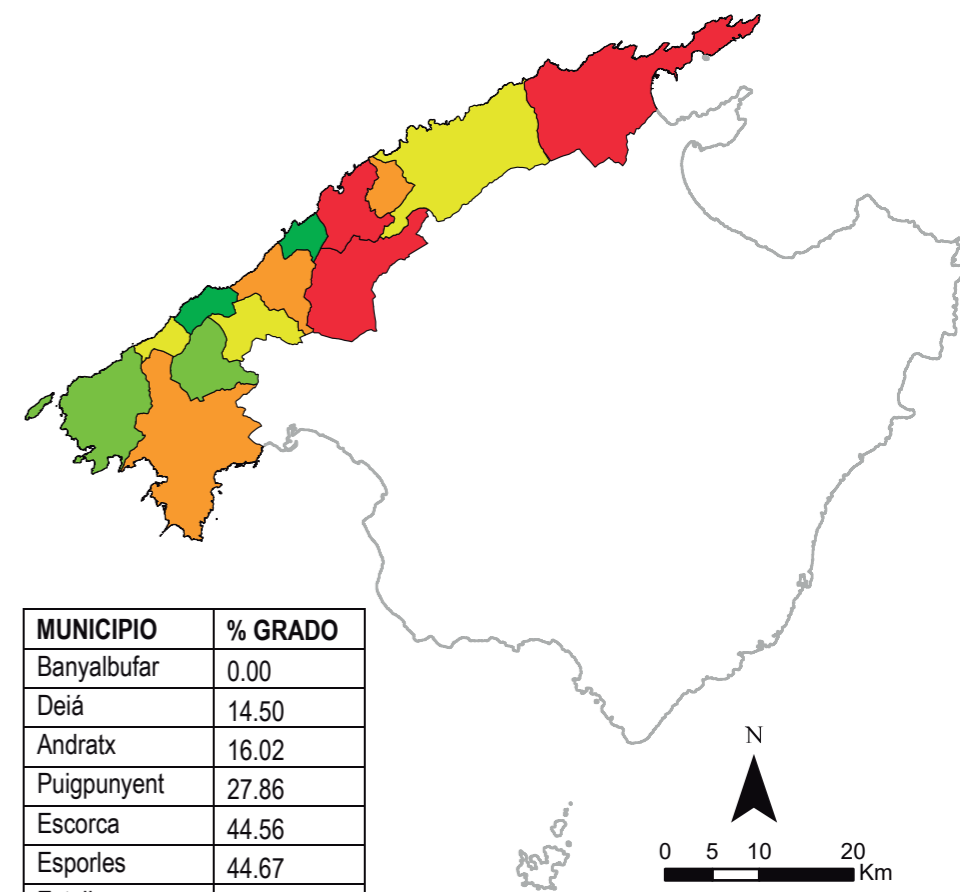
MUNICIPIO	% GRADO
Banyalbufar	0.00
Deià	15.11
Andratx	26.00
Puigpunyent	28.84
Escorca	31.88
Esporles	47.02
Estellencs	50.83
Fornalutx	58.49
Valldemossa	59.98
Calvià	69.30
Bunyola	81.18
Pollença	83.60
Sóller	100.00

Temporada turística media
(marzo, abril, mayo, octubre)



MUNICIPIO	% GRADO
Banyalbufar	0.00
Deià	14.27
Andratx	18.09
Puigpunyent	27.21
Escorca	42.17
Esporles	45.44
Estellencs	52.94
Fornalutx	58.85
Valldemossa	66.52
Calvià	67.88
Bunyola	74.73
Pollença	82.44
Sóller	100.00

Temporada turística alta
(junio, julio, agosto, septiembre)



MUNICIPIO	% GRADO
Banyalbufar	0.00
Deià	14.50
Andratx	16.02
Puigpunyent	27.86
Escorca	44.56
Esporles	44.67
Estellencs	53.93
Fornalutx	58.71
Valldemossa	65.43
Calvià	66.25
Bunyola	76.56
Pollença	81.84
Sóller	100.00

GRADO DE EXPOSICIÓN

- Muy bajo:** entre el 0% y el 15%
- Bajo:** entre el 15% y el 35%
- Alto:** entre el 55% y el 75%
- Muy alto:** entre el 75% y el 100%
- Medio:** entre el 35% y el 55%